

**Lärmaktionsplan  
- Entwurf -  
Stand 21.07.2025**



**Lärmkartierung - Stufe 4  
Gemeinde Möckmühl**

Beurteilung Straßenverkehr

Straßen > 8.200 Kfz/24h

**Konfliktanalyse  
Bestand  
(Verkehrszählungen am  
11.05.2023 und 07.11.2024)**

Karte

**TAG**

**Ruchsen**


Beurteilungspegel  
nach RLS-19 in dB(A)

- > 65 Auslösewert Lärmaktionsplanung
- > 66
- > 67
- > 68
- > 69
- > 70 Vordringlicher Handlungsbedarf

**Gebäudelärmkarte L<sub>T</sub>**

Zeitbereich 6-22 Uhr

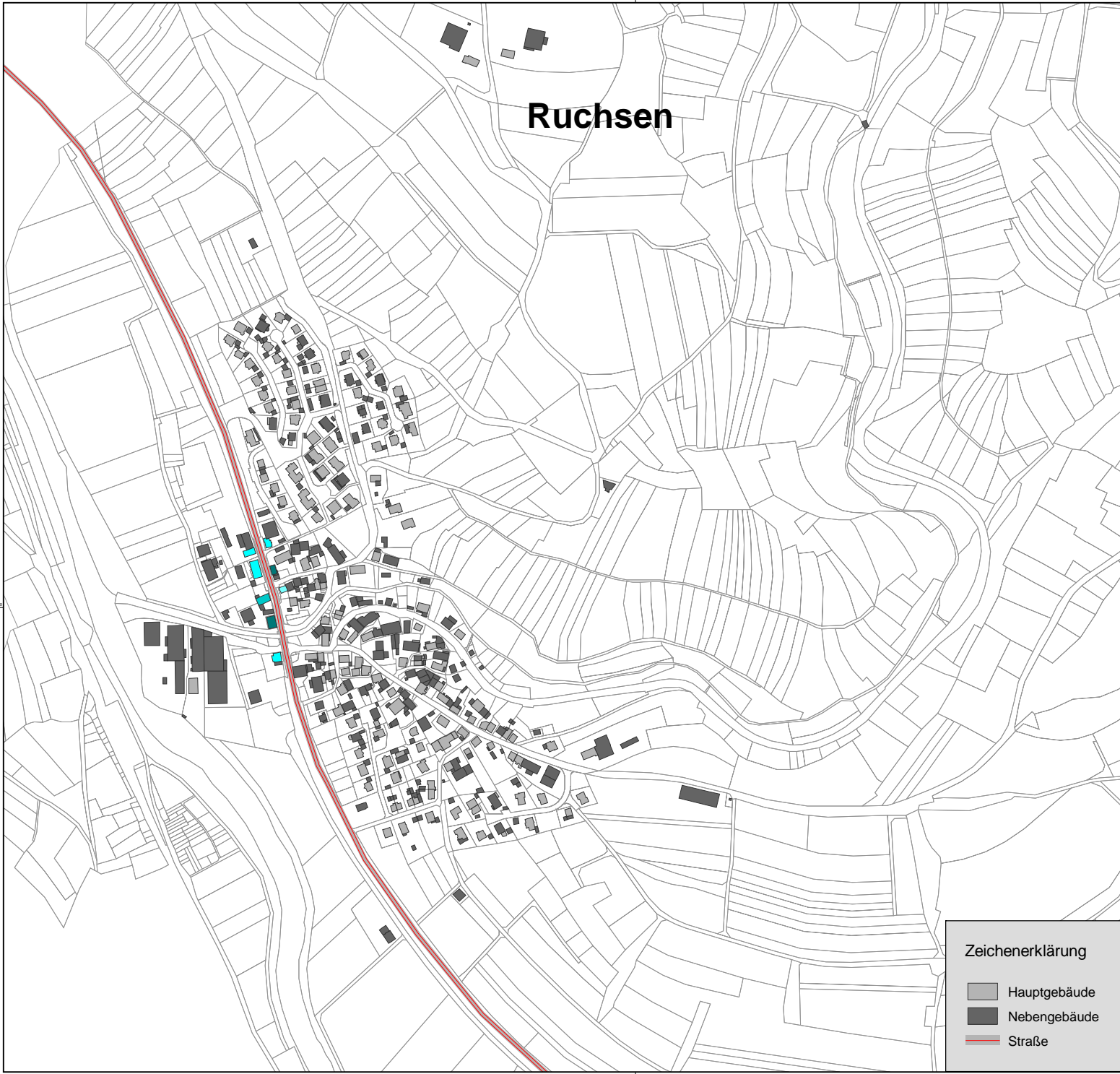
Maßstab 1 : 5.000



**Zeichenerklärung**

- Hauptgebäude
- Nebengebäude
- Straße





# Ruchsen

## Lärmaktionsplan - Entwurf - Stand 21.07.2025



### Lärmkartierung - Stufe 4 Gemeinde Möckmühl

Beurteilung Straßenverkehr

Straßen > 8.200 Kfz/24h

**Konfliktanalyse  
Bestand  
(Verkehrszählungen am  
11.05.2023 und 07.11.2024)**

Karte  
**NACHT**

### Ruchsen

Beurteilungspegel  
nach RLS-19 in dB(A)

- > 55 Auslösewert Lärmaktionsplanung
- > 56
- > 57
- > 58
- > 59
- > 60 Vordringlicher Handlungsbedarf

### Gebäudelärmkarte L<sub>N</sub>

Zeitbereich 22-6 Uhr

Maßstab 1 : 5.000

#### Zeichenerklärung

- Hauptgebäude
- Nebengebäude
- Straße



# Züttlingen

## Lärmaktionsplan - Entwurf - Stand 21.07.2025



### Lärmkartierung - Stufe 4 Gemeinde Möckmühl

Beurteilung Straßenverkehr

Straßen > 8.200 Kfz/24h

**Konfliktanalyse  
Bestand  
(Verkehrszählungen am  
11.05.2023 und 07.11.2024)**

Karte

TAG

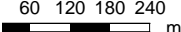

### Züttlingen

Beurteilungspegel  
nach RLS-19 in dB(A)

- > 65 Auslösewert Lärmaktionsplanung
- > 66
- > 67
- > 68
- > 69
- > 70 Vordringlicher Handlungsbedarf

### Gebäudelärmkarte L<sub>T</sub>

Zeitraum 6-22 Uhr

Maßstab 1 : 8.000  

#### Zeichenerklärung

- Hauptgebäude
- Nebengebäude
- Straße



# Züttlingen

## Lärmaktionsplan - Entwurf - Stand 21.07.2025



### Lärmkartierung - Stufe 4 Gemeinde Möckmühl

Beurteilung Straßenverkehr

Straßen > 8.200 Kfz/24h

**Konfliktanalyse  
Bestand  
(Verkehrszählungen am  
11.05.2023 und 07.11.2024)**

Karte

**NACHT**

### Züttlingen

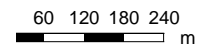
Beurteilungspegel  
nach RLS-19 in dB(A)

- > 55 Auslösewert Lärmaktionsplanung
- > 56
- > 57
- > 58
- > 59
- > 60 Vordringlicher Handlungsbedarf

### Gebäudelärmkarte L<sub>N</sub>

Zeitbereich 22-6 Uhr

Maßstab 1 : 8.000



#### Zeichenerklärung

- Hauptgebäude
- Nebengebäude
- Straße



# KS Möckmühl

## Lärmaktionsplan - Entwurf - Stand 21.07.2025



### Lärmkartierung - Stufe 4 Gemeinde Möckmühl

Beurteilung Straßenverkehr







Straßen > 8.200 Kfz/24h

Konfliktanalyse  
Bestand  
(Verkehrszählungen am  
11.05.2023 und 07.11.2024)

Karte  
**TAG**


### Kernstadt Möckmühl

Beurteilungspegel  
nach RLS-19 in dB(A)




-  > 65 Auslösewert Lärmaktionsplanung
-  > 66
-  > 67
-  > 68
-  > 69
-  > 70 Vordringlicher Handlungsbedarf

### Gebäudelärmkarte L<sub>T</sub>

Zeitbereich 6-22 Uhr

Maßstab 1 : 15.000  m 

### Zeichenerklärung

-  Hauptgebäude
-  Nebengebäude
-  Straße



# KS Möckmühl

## Lärmaktionsplan - Entwurf - Stand 21.07.2025



### Lärmkartierung - Stufe 4 Gemeinde Möckmühl

Beurteilung Straßenverkehr

Straßen > 8.200 Kfz/24h

Konfliktanalyse  
Bestand  
(Verkehrszählungen am  
11.05.2023 und 07.11.2024)

Karte  
**NACHT**

### Kernstadt Möckmühl

Beurteilungspegel  
nach RLS-19 in dB(A)




- > 55 Auslösewert Lärmaktionsplanung
- > 56
- > 57
- > 58
- > 59
- > 60 Vordringlicher Handlungsbedarf

### Gebäudelärmkarte L<sub>N</sub>

Zeitbereich 22-6 Uhr

Maßstab 1 : 15.000  m 

### Zeichenerklärung

-  Hauptgebäude
-  Nebengebäude
-  Straße

